

**Legende**

**Bestand**

Gemarkungsgrenze

Flurgrenze

Flurstücks- bzw. Eigentumsgrenze mit Grenzmal

12

3

Flurstücksnummer

20

Wohngebäude mit Hausnummern

Wirtschaftsgebäude, Garagen

**Planung**

Sanierungsgebiet

Fördergebiet

**Planunterlage**

Kartengrundlage: Liegenschaftskarte    Gemarkung Fürstenaue, Flur 8

Maßstab: 1:1000


Quelle: Auszug aus den Geobasisdaten der Niedersächsischen Vermessungs- und Katasterverwaltung    © Dezember 2016

Herausgeber: Landesamt für Geoinformation und Landesvermessung Niedersachsen  
Regionaldirektion Osnabrück-Meppen

Die Planunterlage entspricht dem Inhalt des Liegenschaftskatasters und weist die städtebaulich bedeutsamen baulichen Anlagen sowie Straßen, Wege und Plätze vollständig nach (Stand vom 29.09.2016). Sie ist hinsichtlich der Darstellung der Grenzen und der baulichen Anlagen geometrisch einwandfrei.  
Die Übertragbarkeit der neu zu bildenden Grenzen in die Örtlichkeit ist einwandfrei möglich.


Osnabrück, den

Geschäftsnachweis: L4-793/2016




Landesamt für Geoinformation  
und Landesvermessung Niedersachsen  
Regionaldirektion Osnabrück-Meppen  
- Katasteramt Osnabrück -

(Dienstsiegel)

Entwurfsbearbeitung:	 <div>INGENIEURPLANUNG GmbH &amp; Co. KG Marie-Curie-Str. 4a • 49134 Wallenhorst Tel. 05407/886-0 • Fax 05407/886-88</div>	Datum	Zeichen
		bearbeitet	2017-03    Dw
		gezeichnet	2017-03    Ber
		geprüft	
Wallenhorst, 2017-08-23		freigegeben	

Plan-Nummer: H:\FÜRSTENAU\216220\PLAENE\bp\_Abgrenzung\_03.dwg(1000)



**STADT FÜRSTENAU**  
Sanierungsgebiet "Attraktive Innenstadt"  
Städtebauliche Rahmenplanung

Abgrenzung

Maßstab 1 : 1.000